



IL NORD-EST

LA FOTOGRAFIA DEL QUADRANTE UN ANNO DOPO

L'IRES ha pubblicato a fine 2017 il primo Rapporto di Quadrante del Nord-Est, contenente fra le altre cose una diagnosi del territorio e delle sue prospettive di crescita. L'analisi segnalava allora oltre una cinquantina fra punti forti e deboli, opportunità e rischi delle quattro province: Biella, Novara, VCO e Vercelli.

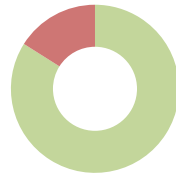
A distanza di quasi un anno abbiamo chiesto agli esperti locali del Nord-Est che partecipano al Programma Antenne di tornare su quella diagnosi per verificare quanti di quei punti fossero ancora rilevanti e in che misura.

Abbiamo anche chiesto loro di valutare le prospettive di crescita per i prossimi 12 mesi, nonché di segnalare progetti importanti che riguardano il territorio, in corso di attuazione o in gestazione.

I risultati medi delle risposte (35 questionari) sono riportati nelle pagine seguenti.

Lo staff di Antenne è sempre a disposizione per chiarimenti o per ricevere segnalazioni e commenti (antenne@ires.piemonte.it).

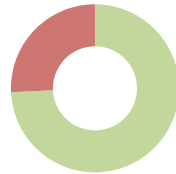
FORZA



Collimazione¹

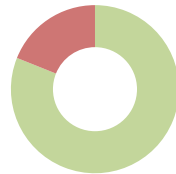
84%

DEBOLEZZA



74%

OPPORTUNITÀ



81%

RISCHI



55%

Sui rischi la visione è cambiata

La fotografia del quadrante Nord-Est scattata dal Rapporto di fine 2017 viene confermata solo in parte dagli esperti locali.

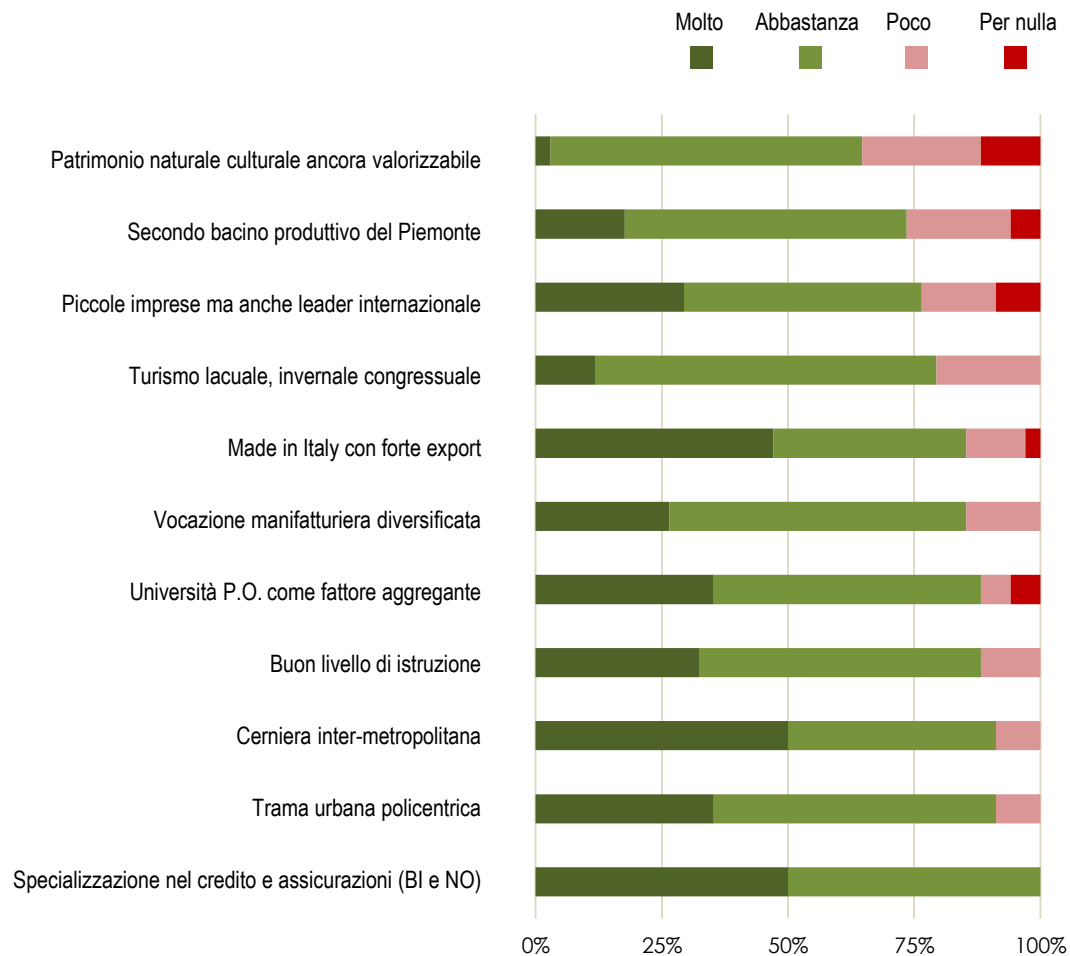
Punti di forza e opportunità collimano per oltre l'80% mentre i punti deboli sono confermati al 74%, ma è sui rischi che la visione di fine 2017 non collima con quella attuale. Secondo i partecipanti al panel di Antenne quasi metà dei fenomeni rilevati allora non sono oggi altrettanto centrali.

¹: la collimazione è misurata come rapporto tra la somma di risposte «molto rilevante» e «abbastanza rilevante» e il totale delle risposte. Indica in che misura i vari punti (di forza, debolezza, ecc.) sono ancora confermati rispetto alla rilevazione precedente.

FORZA

I seguenti aspetti sono emersi a fine 2017 come rilevanti. Lo sono ancora?

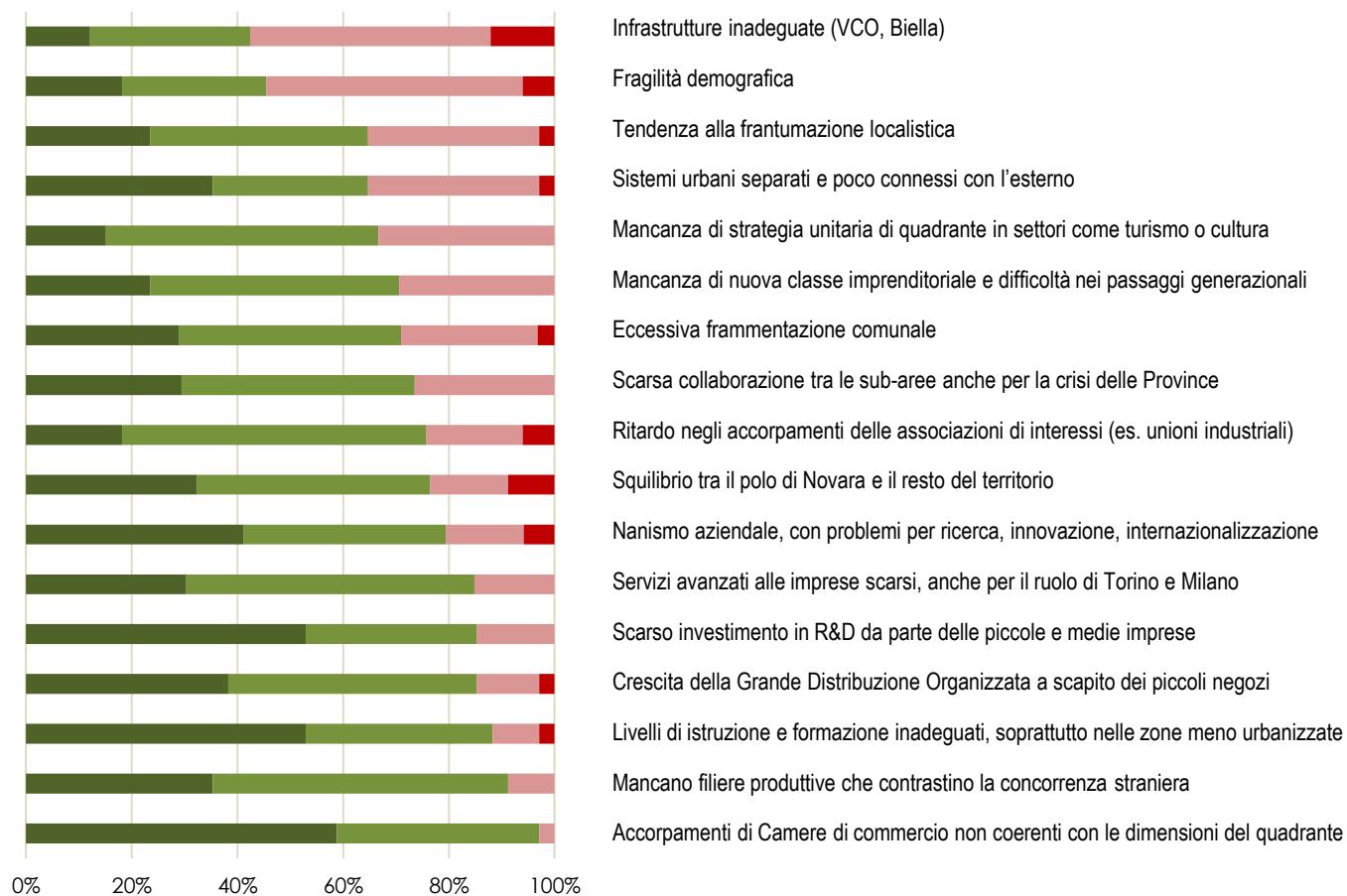
Istruzione e posizione di cerniera inter-metropolitana si confermano fra i punti di forza. Più dubbi sul patrimonio culturale-naturale e sugli aspetti produttivi (escluso il credito)



DEBOLEZZA

I seguenti aspetti sono emersi a fine 2017 come rilevanti. Lo sono ancora?

Molto Abbastanza Poco Per nulla



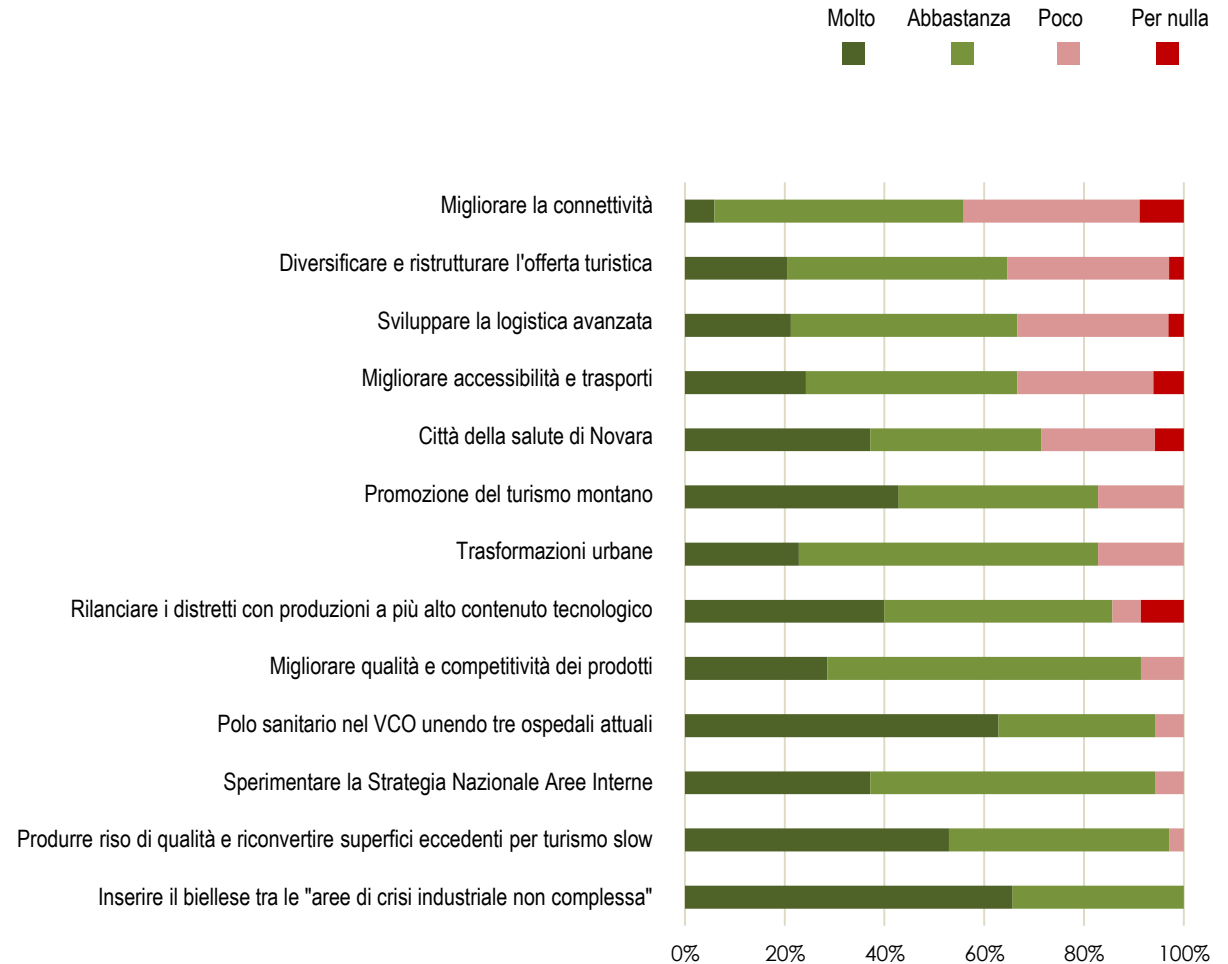
Migliorano le opinioni su infrastrutture e demografia. L'inadeguatezza dei livelli di istruzione, di produttività e di innovazione si confermano tra i principali punti deboli del quadrante

OPPORTUNITÀ

I seguenti aspetti sono emersi a fine 2017 come rilevanti. Lo sono ancora?

Il miglioramento della connettività è l'opportunità che perde più rilevanza rispetto a fine 2017

Le specificità locali (competitività dei prodotti di qualità, turismo slow, SNAI) si confermano come principali motori di sviluppo futuro

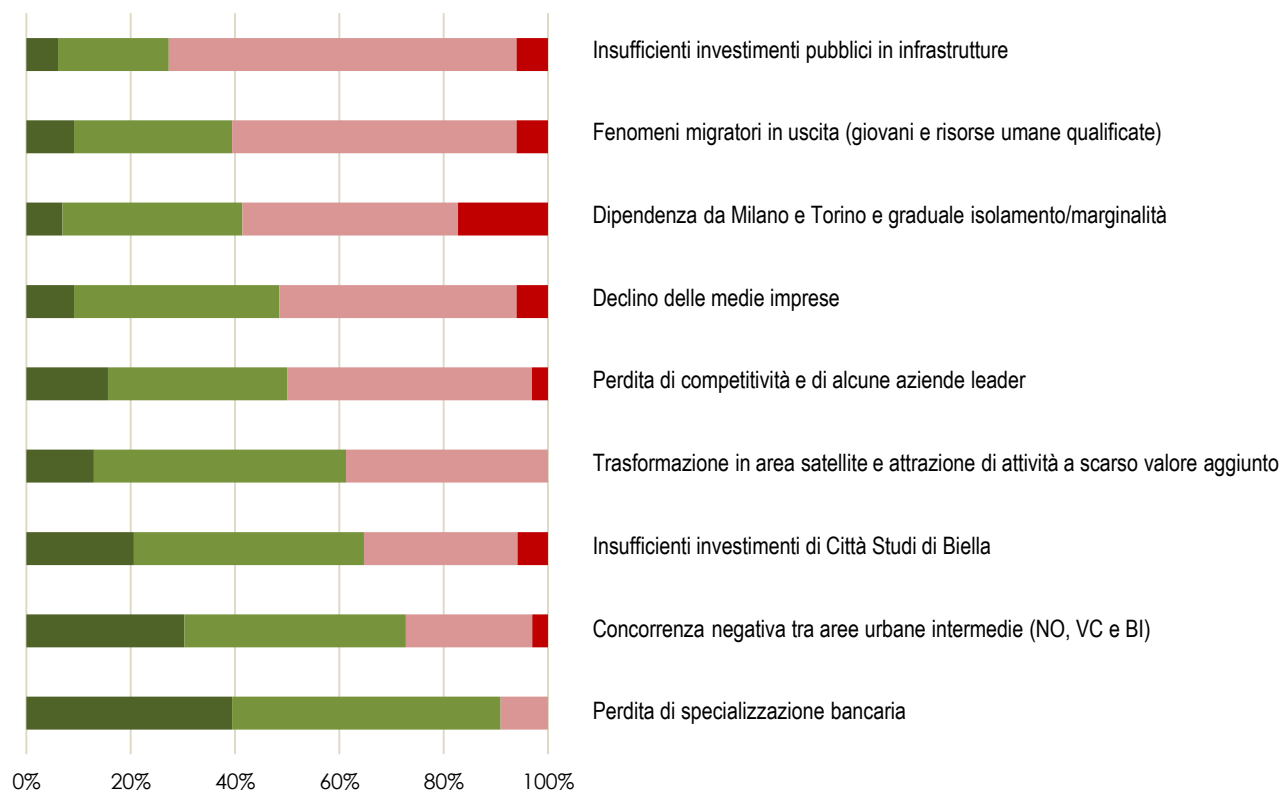


RISCHI

I seguenti aspetti sono emersi a fine 2017 come rilevanti. Lo sono ancora?

Molto Abbastanza Poco Per nulla

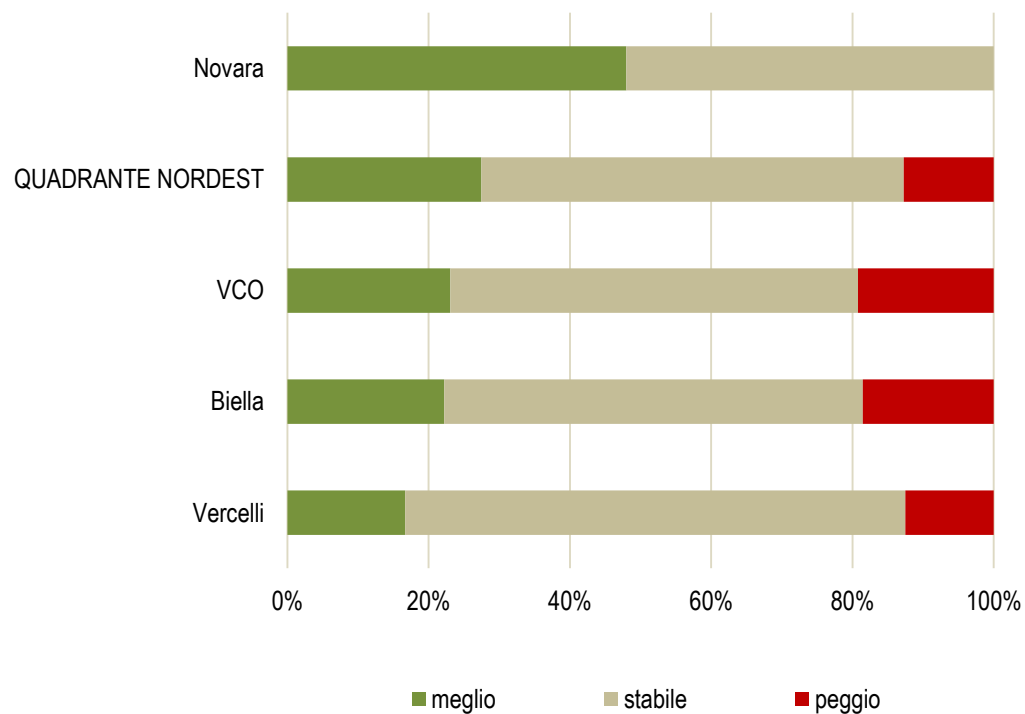
■ ■ ■ ■



Meno preoccupazioni per il futuro: dei rischi di fine 2017, solo quattro su nove sono confermati dalla maggioranza degli esperti locali

PROSPETTIVE A 12 MESI

L'ottimismo nelle prospettive di crescita prevale in ogni provincia, ma è soprattutto Novara a distinguersi



PROGETTI

interscambio culturale
collegamenti aree industriali
Lisbona Kiev
Monterosa Ski infrastrutture
Genova-Rotterdam
turismo viabilità VC-NO pianificazione territoriale
destinazioni lacustri
Città della Salute
benessere anziani fibra ottica ex area Expo
strategia aree interne
distretti Università
riduzione fiscale tangenziale Novara
poli innovazione
infrastrutture trasporto
collegamenti ferroviari

*Il collegamento con la
Pedemontana biellese
(progetto definitivo
approvato) potrebbe
segnare una svolta per
Biella e il suo tessuto
produttivo*

*Polo novarese chimico e
farmaceutico in espansione.*

*Logistica strategica ma in
parte legata alle scelte sul
futuro dei due corridoi
europei*



LAVORI IN CORSO

IL QUADRANTE METROPOLITANO

Il quarto Rapporto di Antenne, sul quadrante torinese, è in corso di preparazione. Sarà pubblicato verso la fine del 2018 e riguarderà alcune sub aree del quadrante e in particolare Canavese, Pinerolese e Chierese.

PRESENTAZIONE DEI RAPPORTI DI ANTENNE

Antenne ha presentato i rapporti Sud-Est (Alessandria 23 maggio) e Sud-Ovest (Cuneo, 4 giugno). È in programma la presentazione del Rapporto Sud-Est in provincia di Asti, dopo l'estate..

2° ROUND ANTENNE

Nel corso del 2019, partirà il secondo round di rilevazioni nei quadranti Sud-Est e Sud-Ovest. Il questionario inviato agli esperti avrà una struttura simile a quella utilizzata nel quadrante Nord-Est i cui risultati sono documentati nelle pagine precedenti.

ANCI

ANCI Piemonte e IRES collaboreranno nell'operazione di ascolto dei comuni della regione .

CITTÀ IN SALUTE

Nel 2050 il 70% dei piemontesi abiteranno in aree urbane. L'urbanizzazione è uno dei determinanti dell'aumento a livello globale dell'incidenza di malattie non trasmissibili quali il diabete. Da qui l'iniziativa di Forum Sanità piemontese e l'ANCI il "Manifesto: la Salute nelle città bene comune": 10 principi che le Amministrazioni comunali piemontesi dovrebbero adottare per promuovere corretti stili di vita in maniera proattiva.

PIEMONTE 2018: COSÌ LONTANO, COSÌ VICINO

Il 22 giugno l'IRES ha presentato a Torino la relazione annuale sullo stato del Piemonte. Uno dei capitoli contiene approfondimenti sui quadranti piemontesi ed è scaricabile in formato PDF.

INFORMAZIONI E CONTATTI

Lo staff di Antenne è sempre a disposizione per chiarimenti o per ricevere segnalazioni e commenti (antenne@ires.piemonte.it).