Osserva Biella
OSSERVATORIO TERRITORIALE DEL BIELLESE

Fondazione Cassa di Risparmio di Biella

I RAPPORTO ANNUALE 2021

PERCORSI DI secondo welfare

RAPPORTO A CURA DI

Elisabetta Cibinel
(Percorsi di secondo welfare)

Franca Maino
(Università degli Studi di Milano e Percorsi di secondo welfare)

Celestina Valeria De Tommaso
(Percorsi di secondo welfare)

Responsabile OsservaBiella-Osservatorio territoriale del Biellese per la Fondazione Cassa di Risparmio di Biella: Sara Diritti

Come citare: OsservaBiella – Osservatorio territoriale del Biellese (2021), *I Rapporto annuale 2021,* Fondazione Cassa di Risparmio di Biella.

DATI SOCIO-DEMOGRAFICI

Il Rapporto è introdotto da un capitolo che contiene i più significativi indicatori socio-demografici relativi alla Provincia di Biella, alla Regione Piemonte e all'Italia. Il capitolo è pensato per descrivere lo scenario locale nel suo complesso e provare a posizionarlo rispetto al contesto regionale e nazionale; si propone, inoltre, come chiave di lettura utile all'interpretazione degli indicatori contenuti negli altri capitoli.

In questa prima sezione trovano spazio dati relativi alla popolazione residente e alla sua struttura demografica. Sono inoltre presenti i principali indicatori e indici statistici demografici relativi alla mortalità, alla fecondità, alla presenza di persone anziane e straniere.

POPOLAZIONE RESIDENTE (2019-2021)

Italia Piemonte Provincia di Biella

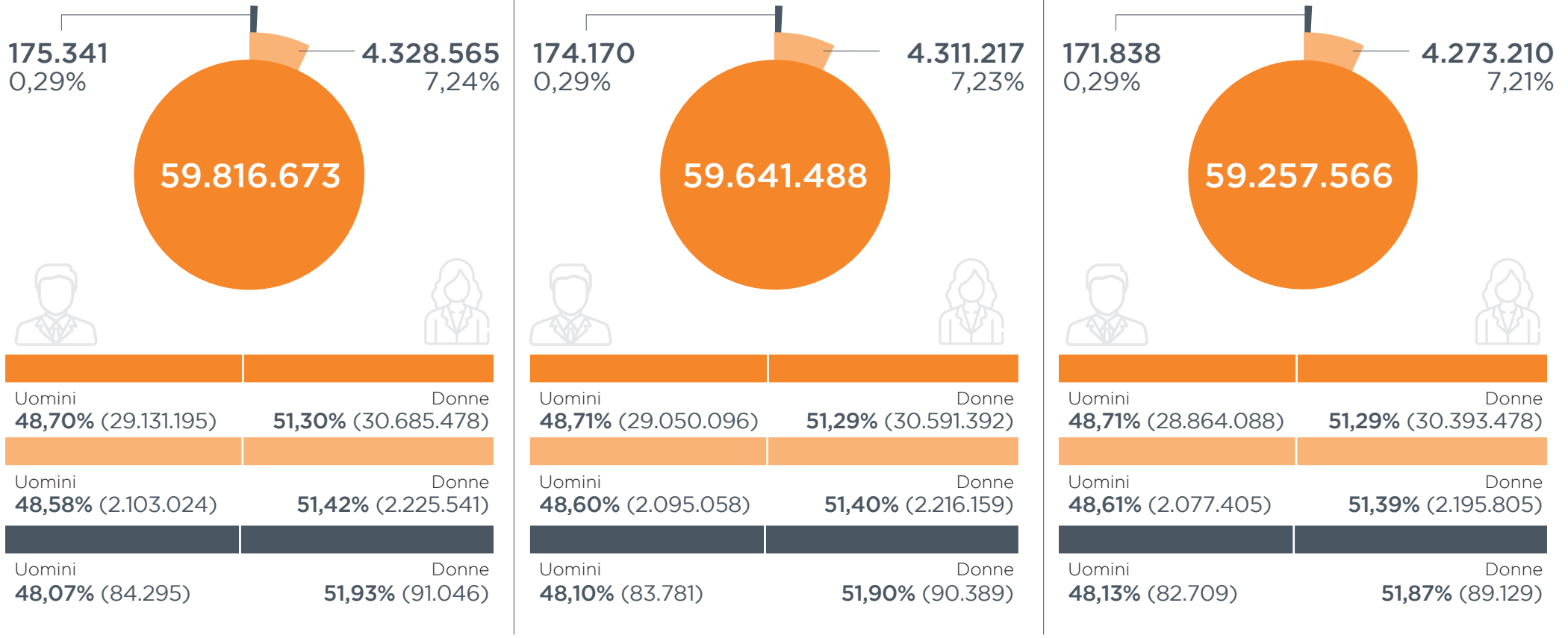

Fonte: elaborazione su dati Istat

I dati 2021 sono previsionali. Le incidenze percentuali della popolazione residente a livello provinciale e regionale sono calcolate sul totale della popolazione residente in Italia.

CITTADINI STRANIERI RESIDENTI (2019-2021)

2019 2020 2021

Italia

4.996.158

Uomini **48,32%** (2.414.285) Donne **51,68%** (2.581.873)

5.039.637

Uomini **48,25%** (2.431.678) Donne **51,75%** (2.607.959)

5.013.215

Uomini **48,12%** (2.412.403) Donne **51,88%** (2.600.812)

2019	2020	2021
8,35%	8%	8%

inc. % sul totale della popolazione (italiana e straniera) residente in Italia

Piemonte

411.083

Uomini **47,72%** (196.182) Donne **52,28%** (214.901)

411.936

Uomini **47,74%** (196.678) Donne **52,26%** (215.258)

406.489

Uomini **47,81%** (194.350) Donne **52,19%** (212.139)

2019	2020	2021
8,23%	8,17%	8,11%

inc. % sul totale della popolazione straniera residente in Italia

2019	2020	2021
9,50%	9,55%	9,51%

inc. % sul totale della popolazione (italiana e straniera) residente in Piemonte

Provincia di Biella

9.871

Uomini **45,37%** (4.478) Donne **54,63%** (5.393)

9.796

Uomini **45,21%** (4.429) Donne **54,79%** (5.367)

9.575

Uomini **45,10%** (4.318) Donne **54,90%** (5.257)

2019	2020	2021
0,20%	0,19%	0,19%

inc. % sul totale della popolazione straniera residente in Italia

2019	2020	2021
5,63%	5,62%	5,57%

inc. % sul totale della popolazione (italiana e straniera) residente in Provincia di Biella

Fonte: elaborazione su dati Istat
I dati 2021 sono previsionali.

MINORI (0-17 ANNI) STRANIERI RESIDENTI (2019-2021)

2019 2020 2021

Italia

1.012.308

Uomini **51,90%** (525.390) | Donne **48,10%** (486.918)

1.022.471

Uomini **52,36%** (530.045) | Donne **48,16%** (492.426)

1.011.168

Uomini **51,72%** (522.956) | Donne **48,28%** (488.212)

2019	2020	2021
20,26%	20,29%	20,17%

inc. % sul totale della popolazione straniera residente in Italia

Piemonte

87.504

Uomini **51,85%** (45.370) | Donne **48,15%** (42.134)

87.889

Uomini **52,10%** (45.590) | Donne **48,13%** (42.299)

85.792

Uomini **51,75%** (44.394) | Donne **48,25%** (41.398)

2019	2020	2021
8,64%	8,60%	8,48%

inc. % sul totale della popolazione straniera minore residente in Italia

2019	2020	2021
21,29%	21,34%	21,11%

inc. % sul totale della popolazione straniera residente in Piemonte

Provincia di Biella

1.750

Uomini **52,69%** (922) | Donne **47,31%** (828)

1.730

Uomini **51,66%** (904) | Donne **47,75%** (826)

1.639

Uomini **51,07%** (837) | Donne **48,93%** (802)

2019	2020	2021
0,17%	0,17%	0,16%

inc. % sul totale della popolazione straniera minore residente in Italia

2019	2020	2021
17,73%	17,66%	17,12%

inc. % sul totale della popolazione straniera residente in Provincia di Biella

Fonte: elaborazione su dati Istat
I dati 2021 sono previsionali.

STRANIERI RESIDENTI OGNI 100 RESIDENTI (2019-2021)

Maschi Femmine Totale

	2019			2020			2021		
Alessandria	10,7	10,74	**10,72**	10,88	11	**10,94**	10,94	11,09	**11,02**
Asti	11,15	11,21	**11,18**	11,12	11,23	**11,18**	11,09	11,28	**11,19**
Biella	5,31	5,92	**5,63**	5,29	5,94	**5,62**	5,31	5,97	**5,65**
Cuneo	10,24	10,28	**10,26**	10,28	10,25	**10,26**	10,35	10,23	**10,29**
Novara	10,24	10,27	**10,26**	10,33	10,4	**10,36**	10,34	10,46	**10,4**
Torino	9,15	9,65	**9,41**	9,21	9,69	**9,46**	9,31	9,75	**9,54**
VCO	5,9	6,82	**6,37**	5,76	6,83	**6,31**	5,79	6,85	**6,34**
Vercelli	8,09	8,24	**8,17**	8,23	8,26	**8,24**	8,36	8,3	**8,33**
Italia	8,29	8,41	**8,35**	8,37	8,53	**8,45**	8,41	8,59	**8,5**
Piemonte	9,33	9,66	**9,5**	9,39	9,71	**9,55**	9,46	9,76	**9,62**

Fonte: elaborazione su dati Istat
I dati 2021 sono previsionali.

STRUTTURA DEMOGRAFICA DELLA POPOLAZIONE PER FASCIA DI ETÀ, ITALIA (2019-2021)

Uomini Donne

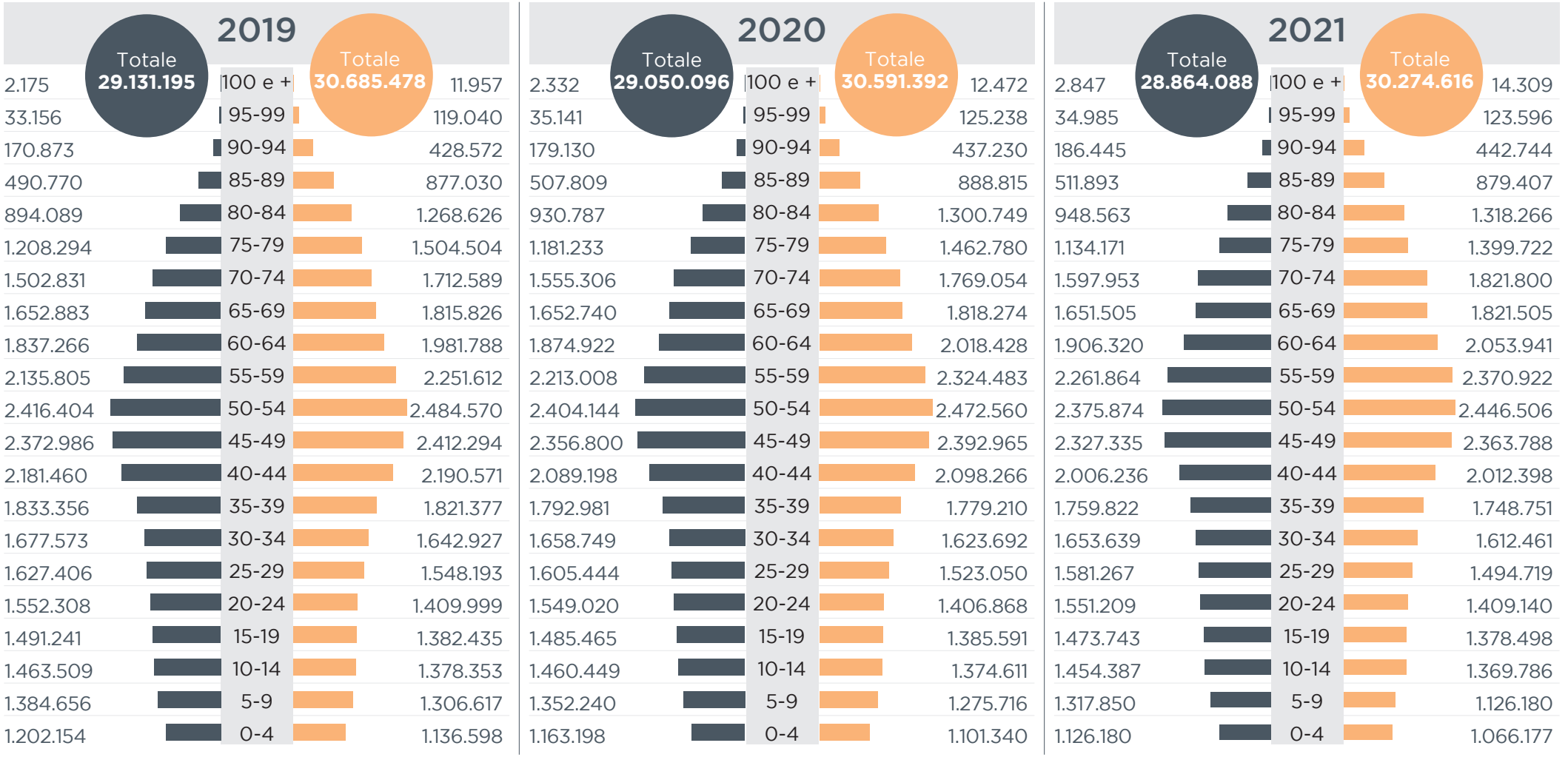

Fonte: elaborazione su dati Istat

STRUTTURA DEMOGRAFICA DELLA POPOLAZIONE PER FASCIA DI ETÀ, PIEMONTE (2019-2021)

Uomini Donne

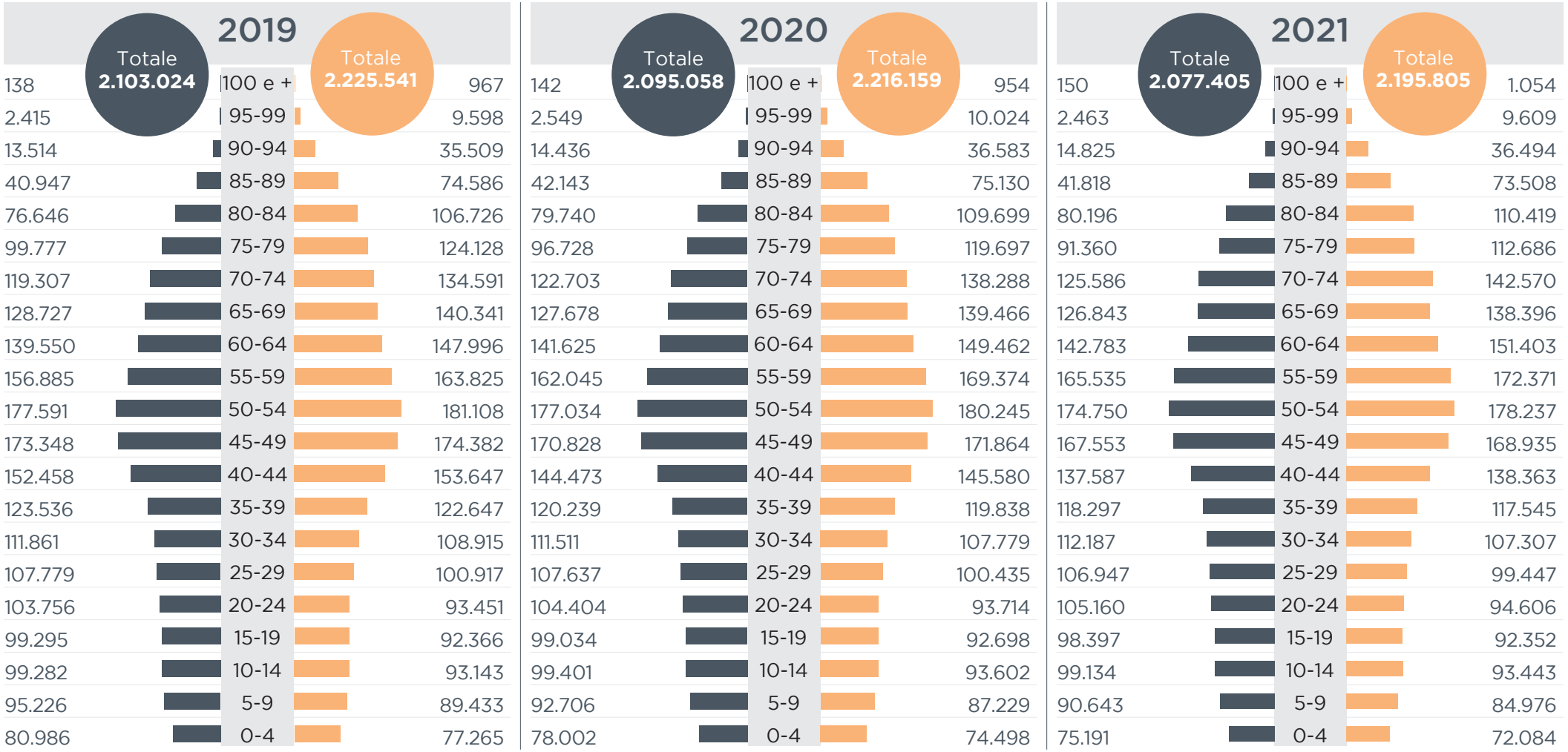

Fonte: elaborazione su dati Istat

STRUTTURA DEMOGRAFICA DELLA POPOLAZIONE PER FASCIA DI ETÀ, PROVINCIA DI BIELLA (2019-2021)

Uomini Donne

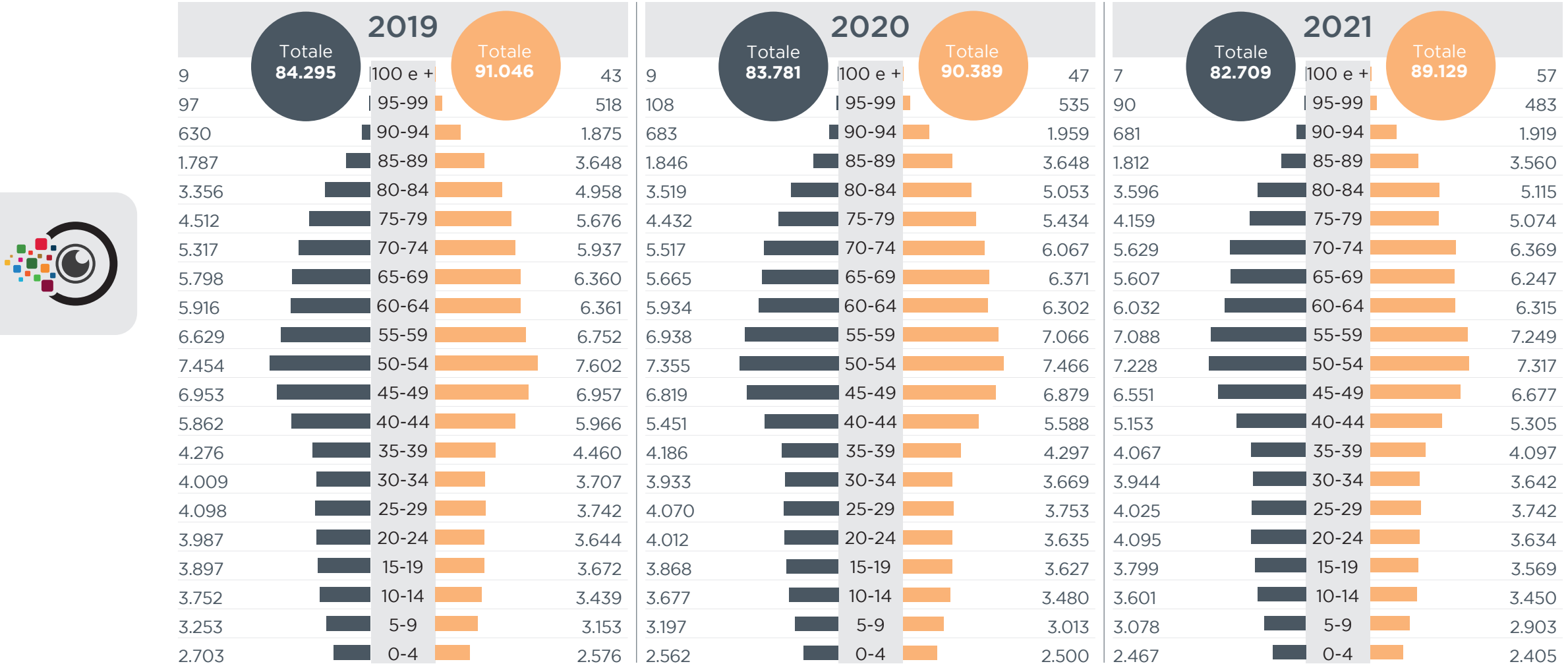

Fonte: elaborazione su dati Istat

ETÀ MEDIA DELLA POPOLAZIONE (2011-2021)

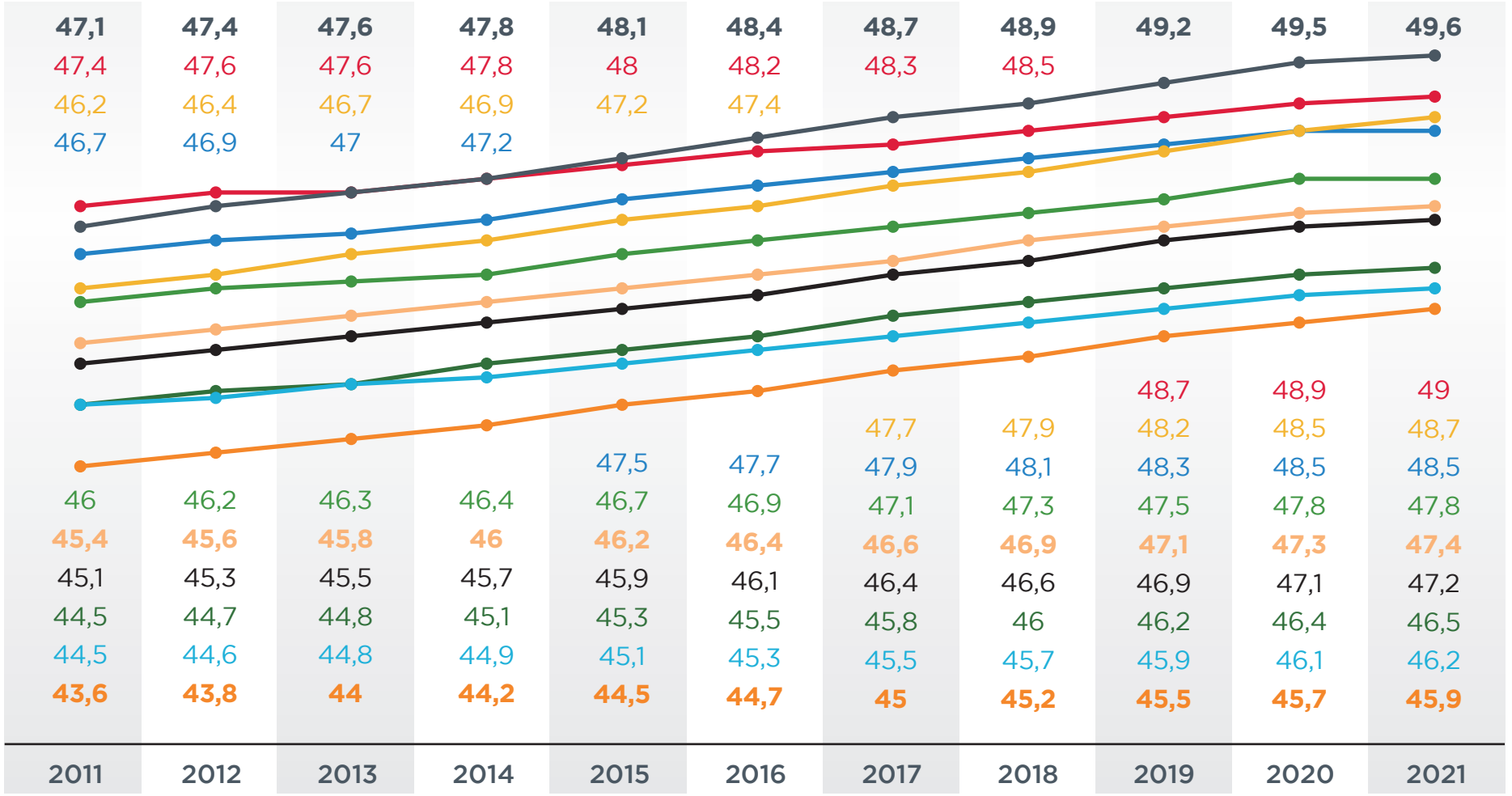

Fonte: elaborazione su dati Istat
L'età media della popolazione residente a una certa data è espressa in anni e decimi di anno. È ottenuta come media ponderata con pesi pari all'ammontare della popolazione in ciascuna classe di età. I dati del 2021 sono previsionali.

POPOLAZIONE RESIDENTE E DENSITÀ DELLA POPOLAZIONE

Popolazione residente Densità popolazione/kmq

	Superficie territoriale (Kmq)	2017		2018		2019	
Alessandria	3.559	424.174	119,2	421.284	118,4	419.037	117,7
Asti	1.510	215.884	143,0	214.638	142,1	213.216	141,2
Biella	913	177.067	193,9	175.585	192,3	174.384	190,9
Cuneo	6.905	588.559	85,2	587.098	85,0	586.568	84,9
Novara	1.340	369.595	275,8	369.018	275,3	368.040	274,6
Torino	6.821	2.269.120	332,7	2.259.523	331,3	2.252.379	330,2
VCO	2.261	159.159	70,4	158.349	70,0	157.455	69,6
Vercelli	2.082	172.307	82,8	170.911	82,1	170.296	81,8
Piemonte	25.387	4.375.865	172,4	4.356.406	171,6	4.341.375	171,0
Italia	301.340	60.483.973	200,7	59.816.673	198,5	59.641.488	197,9

Fonte: Istat, Statistiche demografiche - PISTA Piemonte Statistica

TASSO DI NATALITÀ E MORTALITÀ (2011-2020)

Tasso di natalità* Tasso di mortalità**

	2011		2012		2013		2014		2015		2016		2017		2018		2019		2020	
Alessandria	7,6	13,7	7,3	14,3	6,9	13,8	6,7	13,6	6,6	14,8	6,5	14,4	6,2	14,7	5,9	14,8	5,6	14,7	5,4	18,8
Asti	8,2	12,2	8,3	13,1	8	12,8	7,6	12,9	7,3	14,1	7,2	13,6	7,1	14	6,3	13,9	6,3	14,1	5,9	17,5
Biella	7	12,4	7,1	12,9	6,5	13	6,7	12,7	5,9	14,1	6,1	13,8	5,6	13,7	5,4	14,3	5,3	13,6	5	18,1
Cuneo	9,1	11,1	9	11,5	8,9	11,2	8,7	11,4	8,3	12,2	8,2	11,5	8	12	7,6	12,1	7,4	12,1	7,1	14,7
Novara	9,1	10,2	8,8	10,7	8,6	10,2	8,1	10,4	7,7	11,3	7,6	10,9	7,4	11,2	7,1	11,9	6,9	11,5	6,6	14,3
Torino	8,8	10,4	8,6	10,6	8,3	10,6	8	10,4	7,7	11,5	7,3	10,8	7,2	11,6	6,8	11,7	6,5	11,6	6,4	14,4
VCO	7,6	11,5	7,3	11,8	6,8	11,3	7	11,6	6,5	13,1	6	11,5	5,7	12,8	5,4	12,3	5,2	12,2	5,5	15,2
Vercelli	7,4	12,4	7,8	12,7	7,2	13,3	7,2	13,1	6,7	13,9	6,7	13,6	6,5	14,8	6,3	14,5	6,1	14,2	5,9	18,9
Piemonte	8,6	11,1	8,4	11,4	8,1	11,3	7,9	11,2	7,5	12,3	7,2	11,6	7,1	12,3	6,7	12,4	6,5	12,3	6,3	15,4
Italia	9,1	9,9	8,9	10,2	8,5	10	8,3	9,9	8,1	10,8	7,9	10,2	7,6	10,8	7,3	10,6	7	10,6	6,8	12,6

Fonte: elaborazione su dati Istat

*Il tasso di natalità esprime il rapporto tra il numero di nati vivi dell'anno e l'ammontare medio della popolazione residente, moltiplicato per 1000.
** Il tasso di mortalità esprime il rapporto tra il numero dei decessi nell'anno e l'ammontare medio della popolazione residente, moltiplicato per 1000.

SALDO MIGRATORIO TOTALE (2011-2020)

	2011	2012	2013	2014	2015	2016	2017	2018	2019	2020
Alessandria	6,3	5,4	5,5	2	1,1	2,8	2,9	1,7	2,2	0,5
Asti	4,9	6,8	2,5	-1	-2,2	2	2,7	1,1	0,6	0,4
Biella	1,5	1,3	0,3	-0,2	-0,2	1,7	0,8	1	2	-0,3
Cuneo	5,2	4,7	2,9	1,9	0,8	1,1	3	2,1	2,3	1,1
Novara	2,8	5,2	1,3	0	0	1,3	2	2,2	1,9	0,1
Torino	3,7	5,6	1,7	-1,9	0,6	0,8	-1,2	0	1,1	-0,1
VCO	2,2	2,2	1,7	0,4	0,7	2,1	3,1	1,5	0,5	1,6
Vercelli	1,8	2,7	1,2	-0,7	-0,2	1	0,7	0	1,9	-0,1
Piemonte	3,9	5,1	2,2	-0,6	0,4	1,2	0,5	0,8	1,5	0,2
Italia	3,4	4,2	2,6	0,8	0,5	0,7	1	1,2	0,4	-0,7

Fonte: elaborazione su dati Istat

Il saldo migratorio totale, moltiplicato per mille abitanti, esprime la differenza tra il numero degli iscritti e il numero dei cancellati dai registri anagrafici per trasferimento di residenza.

ETÀ MEDIA DELLA MADRE AL PRIMO PARTO (2011-2020)

	2011	2012	2013	2014	2015	2016	2017	2018	2019	2020
Alessandria	30,8	31	31,3	31	31,2	31,5	31,4	31,6	31,7	31,8
Asti	30,5	30,9	30,8	31,1	31,4	31,1	31,5	31,4	31,4	31,5
Biella	31,1	31,5	31,5	31,8	31,6	32	31,9	31,9	32,2	32,3
Cuneo	31	31	31	31,1	31,3	31,3	31,5	31,5	31,6	31,7
Novara	31,2	31,2	31,3	31,1	31,6	31,7	31,8	31,9	32	32
Torino	31,6	31,7	31,7	31,8	32	32	32,1	32,2	32,4	32,6
VCO	31,5	31,4	31,7	31,4	31,7	31,9	32	32,3	32,2	32
Vercelli	31,2	31,1	31,1	31,1	31,3	31,5	31,3	31,7	31,9	31,9
Piemonte	31,3	31,4	31,5	31,5	31,7	31,8	31,8	32	32,1	32,2
Italia	31,3	31,4	31,5	31,5	31,7	31,8	31,9	32	32,1	32,2

Fonte: elaborazione su dati Istat
Il dato 2020 è stimato.

NUMERO MEDIO DI FIGLI PER DONNA (2011-2020)

	2011	2012	2013	2014	2015	2016	2017	2018	2019	2020
Alessandria	1,37	1,36	1,3	1,31	1,29	1,3	1,27	1,22	1,17	1,14
Asti	1,45	1,48	1,47	1,4	1,37	1,4	1,41	1,26	1,28	1,22
Biella	1,28	1,29	1,2	1,28	1,2	1,27	1,19	1,2	1,17	1,1
Cuneo	1,52	1,54	1,55	1,54	1,49	1,5	1,48	1,43	1,4	1,36
Novara	1,46	1,46	1,45	1,43	1,38	1,39	1,38	1,35	1,32	1,28
Torino	1,43	1,42	1,4	1,4	1,37	1,33	1,34	1,28	1,25	1,24
VCO	1,33	1,35	1,27	1,37	1,3	1,24	1,2	1,15	1,1	1,2
Vercelli	1,32	1,42	1,34	1,37	1,3	1,32	1,3	1,27	1,26	1,23
Piemonte	1,43	1,43	1,37	1,38	1,36	1,34	1,33	1,29	1,27	1,24
Italia	1,42	1,36	1,32	1,34	1,33	1,32	1,32	1,3	1,29	1,27

Fonte: elaborazione su dati Istat
In un anno di calendario (anno di evento) il numero medio di figli per donna è dato dalla somma dei tassi specifici di fecondità calcolati rapportando, per ogni età feconda, il numero di nati vivi all'ammontare medio annuo della popolazione femminile di quell'età.

INDICE DI DIPENDENZA STRUTTURALE (2011-2021)

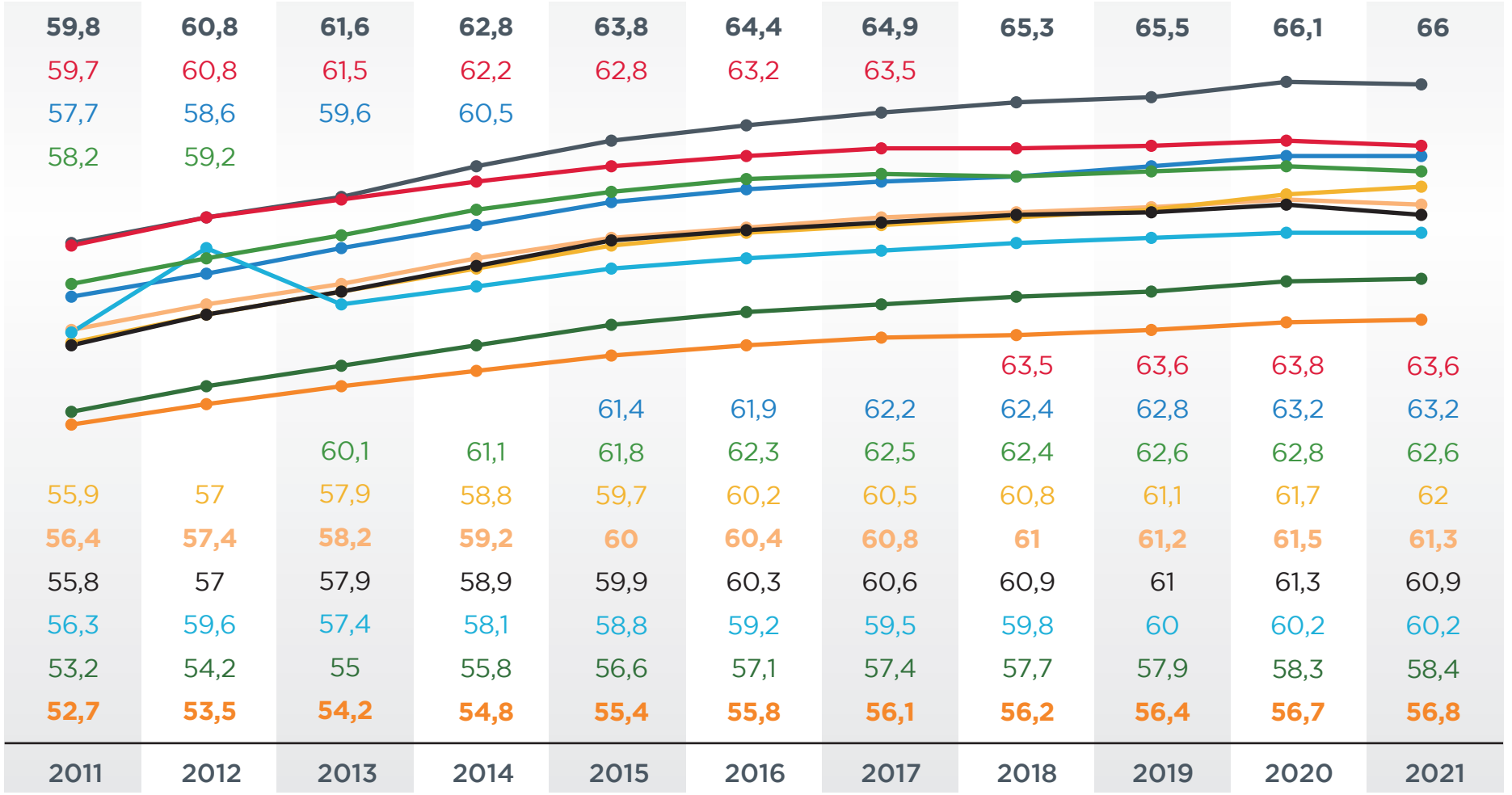

	2011	2012	2013	2014	2015	2016	2017	2018	2019	2020	2021
Biella	**59,8**	**60,8**	**61,6**	**62,8**	**63,8**	**64,4**	**64,9**	**65,3**	**65,5**	**66,1**	**66**
Alessandria	59,7	60,8	61,5	62,2	62,8	63,2	63,5	63,5	63,6	63,8	63,6
Vercelli	57,7	58,6	59,6	60,5	61,4	61,9	62,2	62,4	62,8	63,2	63,2
Asti	58,2	59,2	60,1	61,1	61,8	62,3	62,5	62,4	62,6	62,8	62,6
VCO	55,9	57	57,9	58,8	59,7	60,2	60,5	60,8	61,1	61,7	62
Piemonte	**56,4**	**57,4**	**58,2**	**59,2**	**60**	**60,4**	**60,8**	**61**	**61,2**	**61,5**	**61,3**
Torino	55,8	57	57,9	58,9	59,9	60,3	60,6	60,9	61	61,3	60,9
Cuneo	56,3	59,6	57,4	58,1	58,8	59,2	59,5	59,8	60	60,2	60,2
Novara	53,2	54,2	55	55,8	56,6	57,1	57,4	57,7	57,9	58,3	58,4
Italia	**52,7**	**53,5**	**54,2**	**54,8**	**55,4**	**55,8**	**56,1**	**56,2**	**56,4**	**56,7**	**56,8**

Fonte: elaborazione su dati Istat
L'indice esprime il rapporto tra la popolazione in età non attiva (0-14 anni e 65 anni e oltre) e la popolazione in età attiva (15-64 anni), moltiplicato per 100.
Il dato 2021 è previsionale.

INDICE DI DIPENDENZA DEGLI ANZIANI (2011-2021)

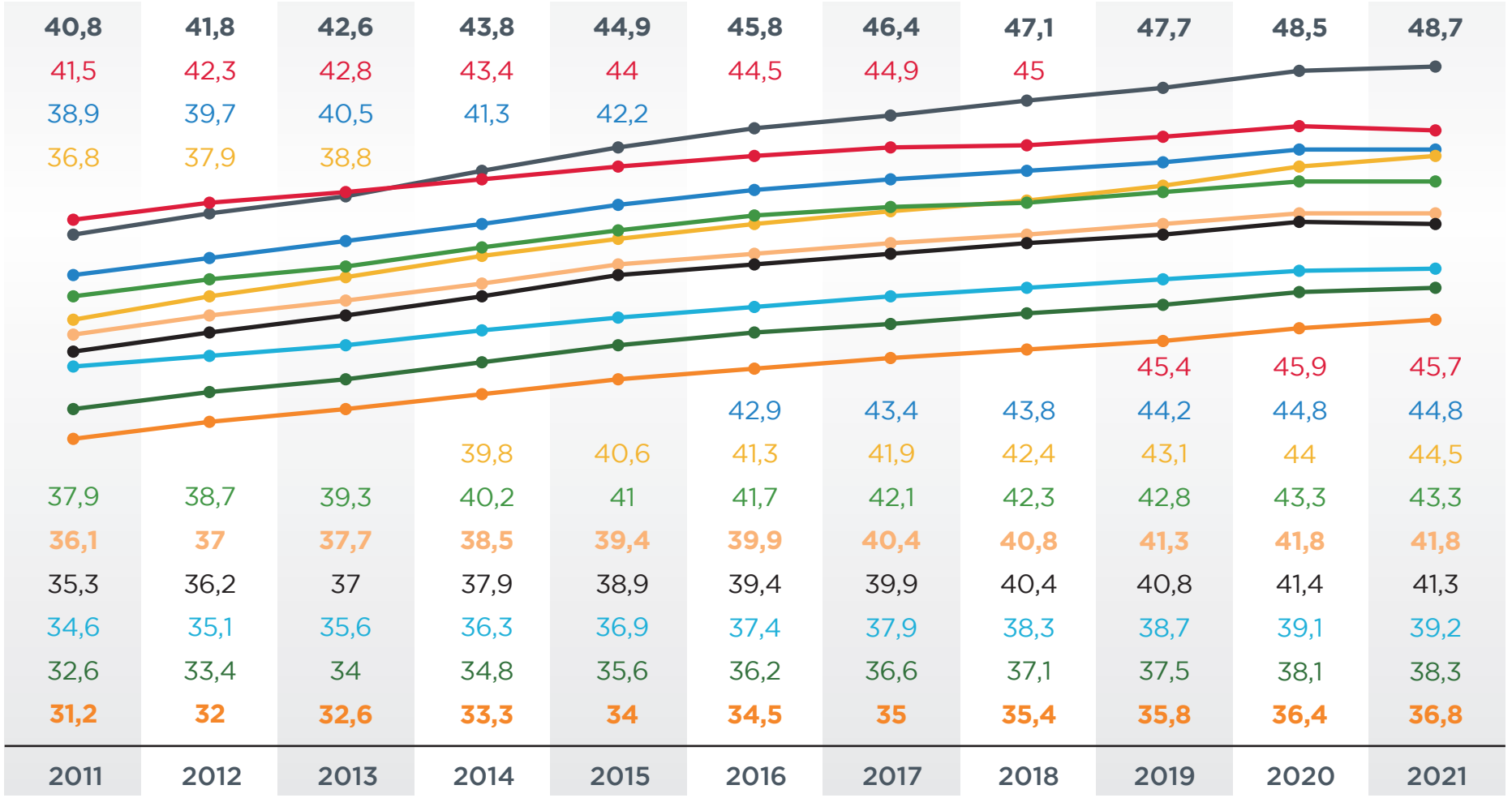

2011	2012	2013	2014	2015	2016	2017	2018	2019	2020	2021
40,8	**41,8**	**42,6**	**43,8**	**44,9**	**45,8**	**46,4**	**47,1**	**47,7**	**48,5**	**48,7**
41,5	42,3	42,8	43,4	44	44,5	44,9	45	45,4	45,9	45,7
38,9	39,7	40,5	41,3	42,2	42,9	43,4	43,8	44,2	44,8	44,8
36,8	37,9	38,8	39,8	40,6	41,3	41,9	42,4	43,1	44	44,5
37,9	38,7	39,3	40,2	41	41,7	42,1	42,3	42,8	43,3	43,3
36,1	**37**	**37,7**	**38,5**	**39,4**	**39,9**	**40,4**	**40,8**	**41,3**	**41,8**	**41,8**
35,3	36,2	37	37,9	38,9	39,4	39,9	40,4	40,8	41,4	41,3
34,6	35,1	35,6	36,3	36,9	37,4	37,9	38,3	38,7	39,1	39,2
32,6	33,4	34	34,8	35,6	36,2	36,6	37,1	37,5	38,1	38,3
31,2	**32**	**32,6**	**33,3**	**34**	**34,5**	**35**	**35,4**	**35,8**	**36,4**	**36,8**

Fonte: elaborazione su dati Istat
L'indice esprime il rapporto tra la popolazione di 65 anni e oltre e la popolazione in età attiva (15-64 anni), moltiplicato per 100. Il dato 2021 è previsionale.

INDICE DI VECCHIAIA (2011-2021)

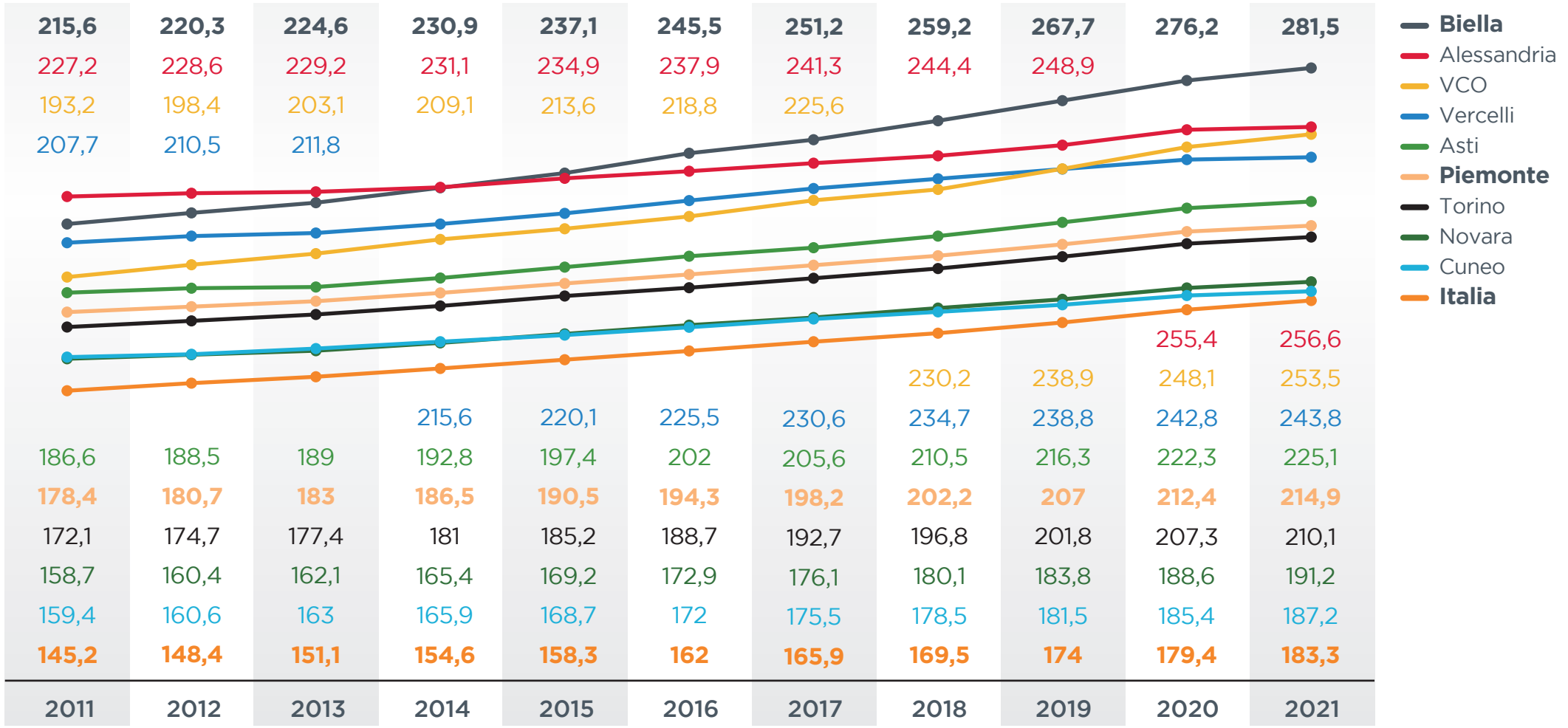

2011	2012	2013	2014	2015	2016	2017	2018	2019	2020	2021
215,6	**220,3**	**224,6**	**230,9**	**237,1**	**245,5**	**251,2**	**259,2**	**267,7**	**276,2**	**281,5**
227,2	228,6	229,2	231,1	234,9	237,9	241,3	244,4	248,9		
193,2	198,4	203,1	209,1	213,6	218,8	225,6				
207,7	210,5	211,8								
									255,4	256,6
							230,2	238,9	248,1	253,5
			215,6	220,1	225,5	230,6	234,7	238,8	242,8	243,8
186,6	188,5	189	192,8	197,4	202	205,6	210,5	216,3	222,3	225,1
178,4	**180,7**	**183**	**186,5**	**190,5**	**194,3**	**198,2**	**202,2**	**207**	**212,4**	**214,9**
172,1	174,7	177,4	181	185,2	188,7	192,7	196,8	201,8	207,3	210,1
158,7	160,4	162,1	165,4	169,2	172,9	176,1	180,1	183,8	188,6	191,2
159,4	160,6	163	165,9	168,7	172	175,5	178,5	181,5	185,4	187,2
145,2	**148,4**	**151,1**	**154,6**	**158,3**	**162**	**165,9**	**169,5**	**174**	**179,4**	**183,3**

Fonte: elaborazione su dati Istat
L'indice esprime il rapporto tra la popolazione di 65 anni e oltre e la popolazione di età 0-14 anni, moltiplicato per 100. Il dato 2021 è previsionale.